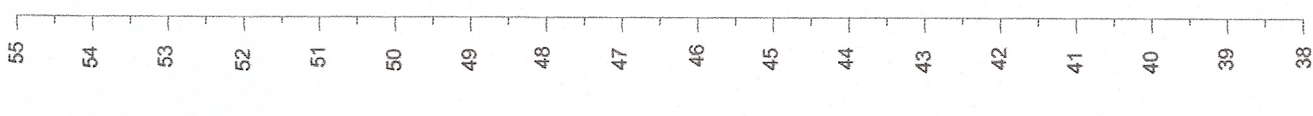


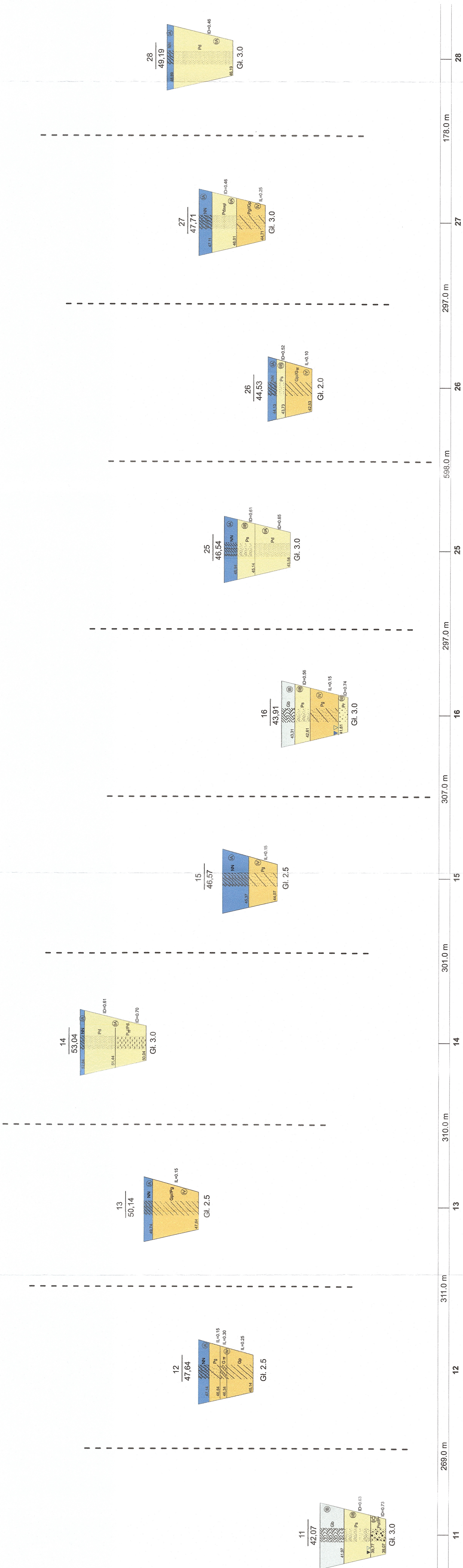
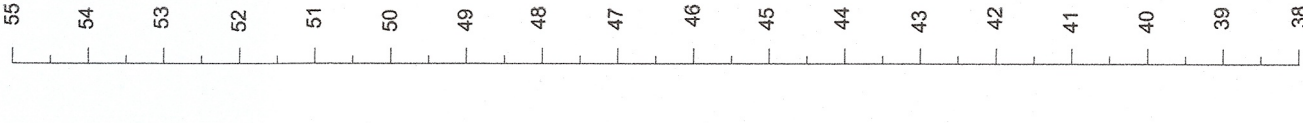
m n.p.m.



Skala pionowa  
1: 100

- Gleba
- Nasypy
- Gлина piaszczysta
- Gлина pylasta
- Piaszek gliniasty
- Pyl piaszczysty
- Piaszek próchniczny
- Piaszek drobny
- Piaszek średni
- Piaszek pylasty
- Piaszek gruby
- Pospółka

m n.p.m.



UWAGA:

Ze względu na zróżnicowane odległości między otworami brak skali poziomej

	<b>GED-AQUA Wojciech Książkiewicz</b> Poznańska 12 62-006 Kobylnica biuro@geo-aqua.pl www.geo-aqua.pl	Zał. nr <b>5.3</b>
Temat:	Budowa sieci wodociągowej łączącej Strzeżęcino - Golica, Golica - Bardzolino oraz Strzeżęcino - Niedalino	
Rysunek:	<b>PRZĘKRÓJ SYNTETYCZNY III - III</b>	
Opracował:	inż. Piotr Jęsień	Skala pionowa 1: 100
Sprawił:	mgr inż. Wojciech Książkiewicz	Data: kwiecień 2017 r.